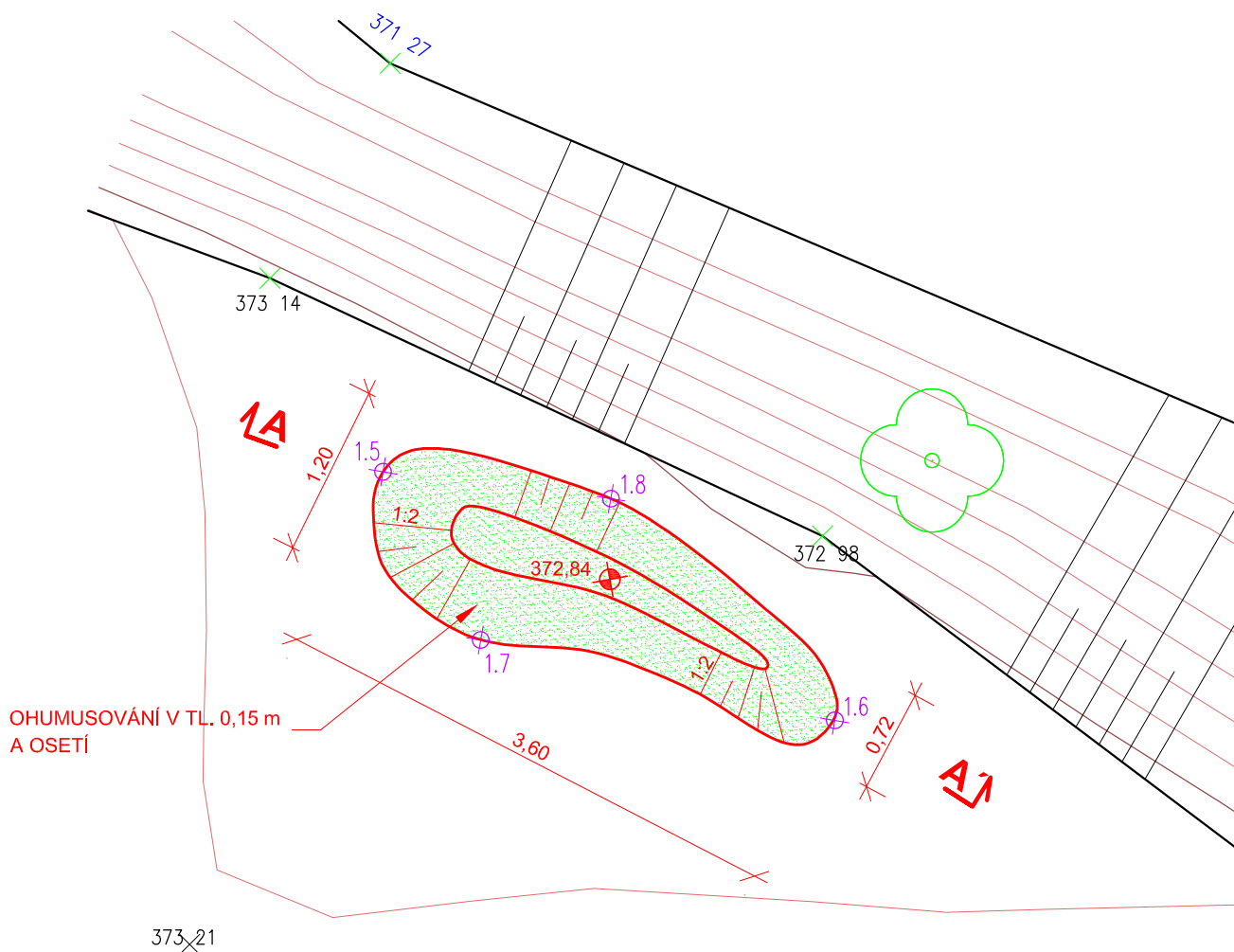
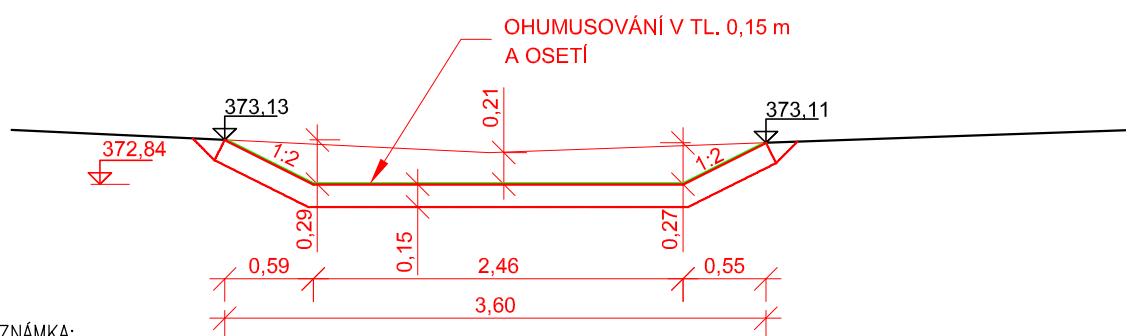


VÝKRES TŮNĚ V Ř. KM 0,508

PŮDORYS




ŘEZ A-A'



POZNÁMKA:

- VÝŠKOVÝ SYSTÉM B.p.v.

NAVRHL/VYPRACOVAL: ING. LADISLAV ROUŠAR	TECHNICKÁ KONTROLA: ING. LADISLAV ROUŠAR	ZODPOVĚDNÝ PROJEKTANT: ING. LADISLAV ROUŠAR	VEDOUcí PROJEKTANT: ING. LADISLAV ROUŠAR	<div>VHRoušar</div> <div>VHRoušar, s.r.o. Rybitví 294, 533 54 Rybitví IČ: 05968551, TEL.: 773 085 535</div>
KRAJ: OLOMOUCKÝ		KATASTR. ÚZEMÍ: HRADEC U JESENÍKA		
INVESTOR: Povodí Odry, s. p. Varenská 3101/49, 702 00 Ostrava				DATUM: 06/2022
AKCE: ÚPRAVA DVT 10210410 HRADEC-NOVÁ VES Ř. KM 0,300 - 0,600 - DPS				STUPEŇ: PDPS
SO-01 ROZDĚLOVACÍ OBJEKT VÝKRES TŮNĚ V Ř. KM 0,508				FORMÁT: 1xA4
				MĚŘITKO: 1:50
				ČÍSLO PŘÍLOHY: D.1.4.